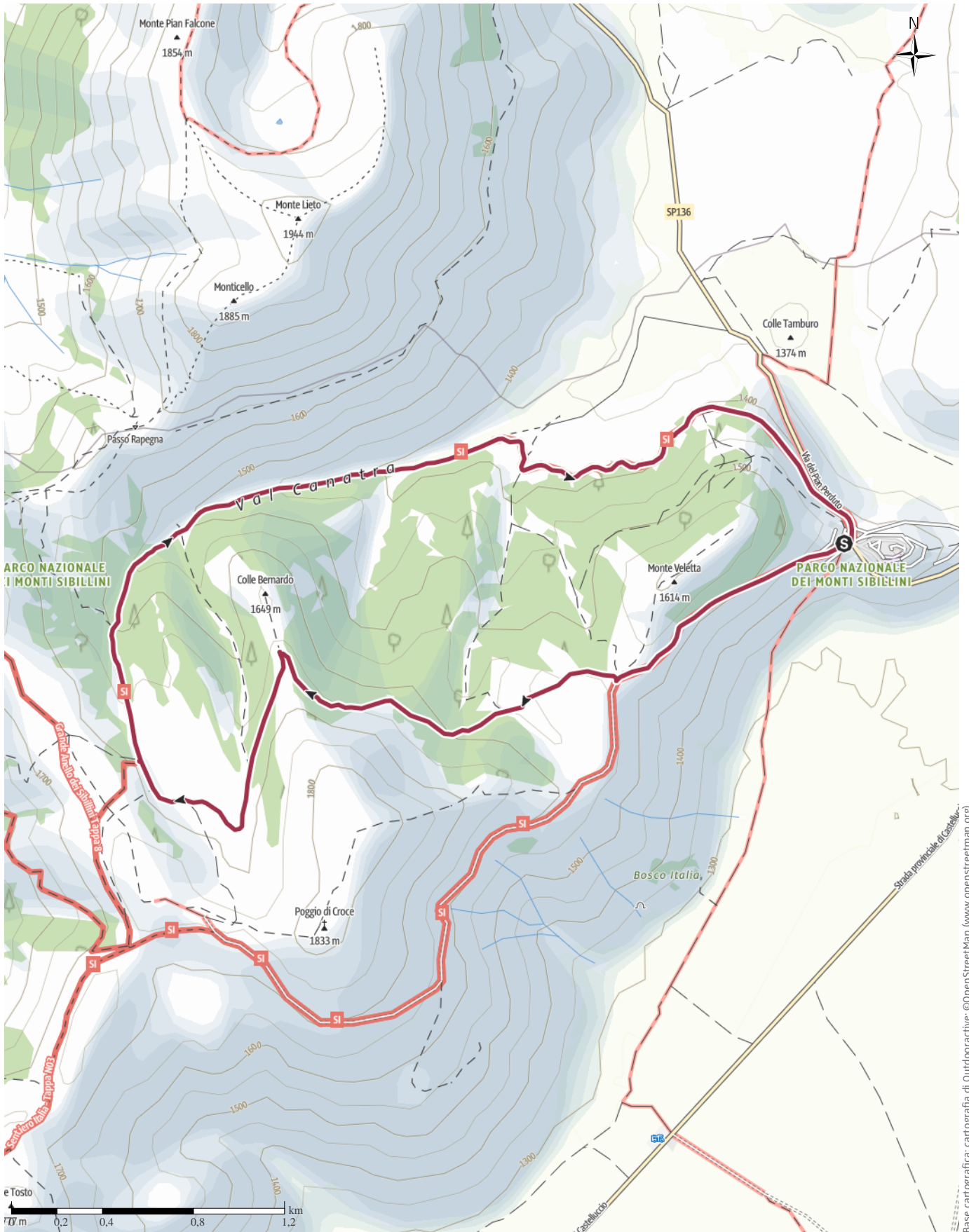


# Anello val di Canatra - lungo

← 9,4 km | ⌚ 3:05 h | ▲ 332 m | ▼ 332 m | Difficoltà -

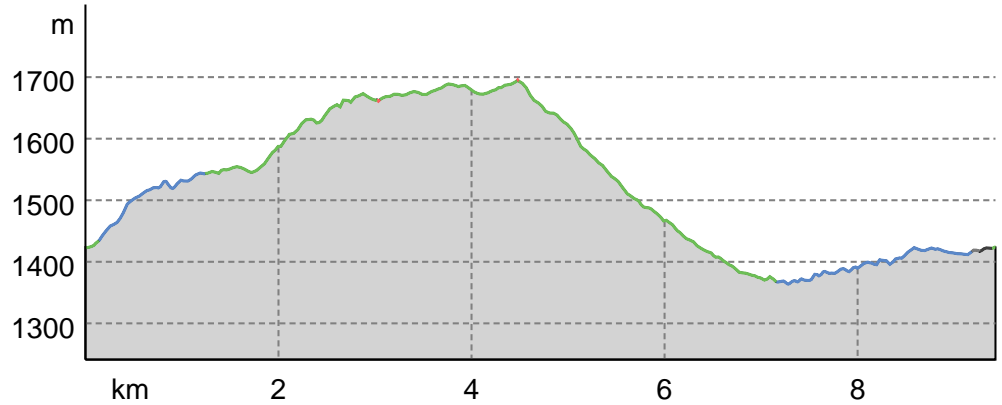


## Anello val di Canatra - lungo

## Tipo di strada

Asfalto	0,1 km
Strada	3,1 km
sterrata	
Sentiero	6 km
naturalistico	
Sentiero	0 km
Strada	0,1 km

## Profilo altimetrico



## Dati del percorso

## Escursione

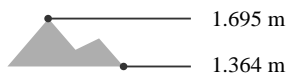
Lunghezza ↔ 9,4 km

Durata 🕒 3:05 h.

Salita ⬆️ 332 mt

Discesa ⬇️ 332 mt

Livello sul mare



## Paolo Angelini Paroli

Ultimo aggiornamento: 28.04.2023

## Apri il percorso sul tuo Smartphone



Scannerizza questo codice QR e salva questo percorso per l'uso offline, condividilo con gli amici e altro...

Sito web

<https://out.ac/IjfkvM>